

Primo caso: Beni culturali già inseriti nel WEBGIS, manca la foto del bene

Sono “automaticamente” riconosciuti come “Beni culturali” (e quindi inseriti nel webgis) gli edifici con più di 70 anni pubblici (cimiteri, ...), ecclesiastici (chiese, oratori, santuari...) o di enti senza scopo di lucro (es. istituti dei figli della Provvidenza, ...); rientrano nella categoria “beni culturali” anche i ponti (se hanno più di 70 anni), le torri piezometriche (idem) e altre “strutture” meno diffuse (vedi menù di sinistra, “Ricerca beni architettonici”, “tipologie di beni”); sono inseriti nel WEBGIS anche molti edifici privati di particolare pregio e che sono stati oggetto di un provvedimento di tutela.

<http://www.patrimonioculturale-er.it/webgis/>

SEGRETIARIATO REGIONALE PER L'EMILIA-ROMAGNA
FONDAZIONE TELECOM ITALIA

Patrimonio culturale dell'Emilia-Romagna

Layers

- Patrimonio architettonico
 - Beni architettonici per tipo di tutela
 - Provedimento
 - Declaratoria
 - Vigente ope legis
 - Provedimento da rivedere e/o revocare
 - Beni architettonici per epoca
 - Beni architettonici per 1° attestazione
 - Beni architettonici per categorie tipologiche
 - Edifici non tutelati
 - Dati in corso di inserimento
 - Monumenti FAI Marathon 2015
 - Monumenti WLM 2015
- I beni architettonici e il Sisma 2012
 - Beni architettonici danneggiati
 - Beni danneggiati in ogni Comune
 - Ortofoto BLOM (30/05/2012)
 - Ortofoto EUSI (30/05/2012)
 - Ortofoto FVG (23/05/2012)
- Archivi
 - Sedi di conservazione
- Cartografie di base
 - Limite regionale
 - Carta Tecnica Regionale
 - Limiti amministrativi
 - Rete escursionistica regionale (REER)
 - Open Street Map
 - Foto aerea (Agsa)
 - Foto satellite (BING)
 - Nessuno sfondo
- Carte e foto storiche

Ricerca beni architettonici
Ricerca geografica e catastale
Ricerca archivi
Credits
Note legali

Scala: 1 : 2.000.000

MIBACT - Aggiornamento dati: 05/02/2016

x: 607598.00 | y: 5007052.41

Ogni bene è corredato da una scheda (per visualizzarla vd dopo)

17257 - Chiesa parrocchiale di San Martino Vescovo e pertinenze (036015_C)

Tutela	Ope legis
Indirizzo	via Battezzate FORMIGINE (MO)
Diocesi	Arcidiocesi di Modena-Nonantola
Proprietario	Proprietà ecclesiastica
Tipologia	Chiesa (XIX sec.) - Bene complesso 3 beni
Scheda completa	Apri Scheda

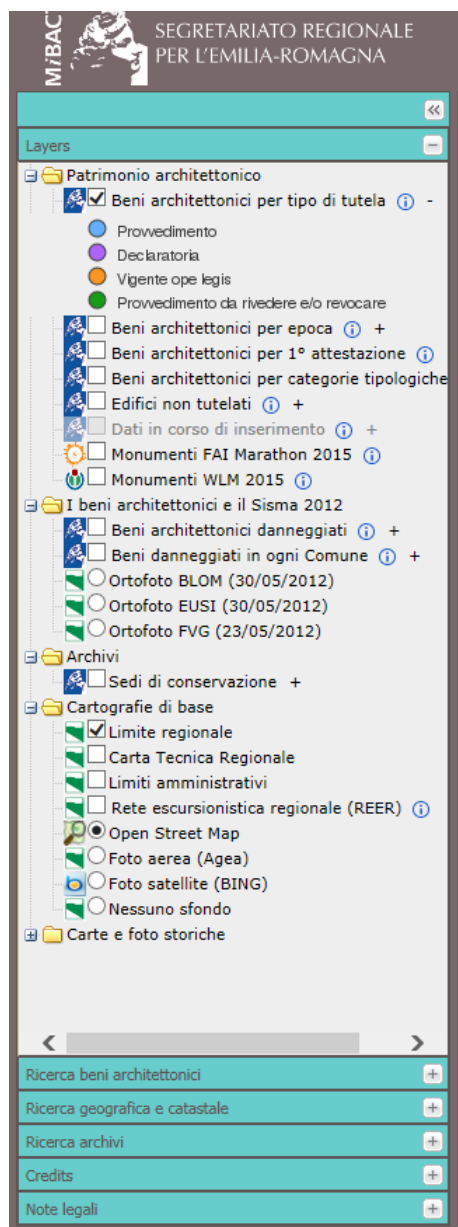
Foto
Foto: Giovanna Barbieri

Photo Gallery

Fonte: Bancadati MiBACT 28/01/2016

Per vedere la scheda completa cliccare sulla scritta rossa **Apri scheda**

Come vedere le foto che mancano



1) scegliere quale cartografia tenere come base (layers)

Cartografia di base

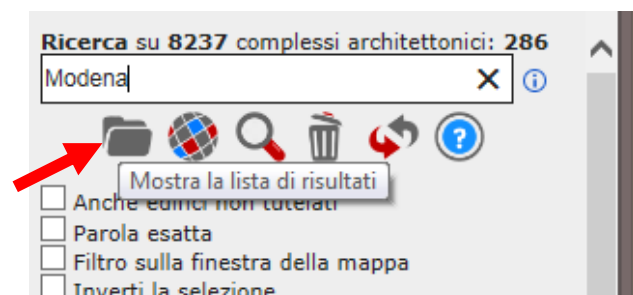
In automatico viene caricata la cartografia oper street map molto leggera da visualizzare, che è però incompleta e poco precisa per quanto riguarda gli edifici al di fuori dei contesti urbani.

E' possibile caricare (spuntando al casella) sia la carta tecnica regionale che la rete escursionistica che la foto satellitare

Ricerca di beni architettonici: inserendo città/paese/località/nome

2) Ricerca dei beni architettonici

Dopo aver inserito una o più parole chiave (località, nome del bene, ...), si hanno 2 possibilità:



1) Cliccando sulla cartella si visualizza la lista dei risultati



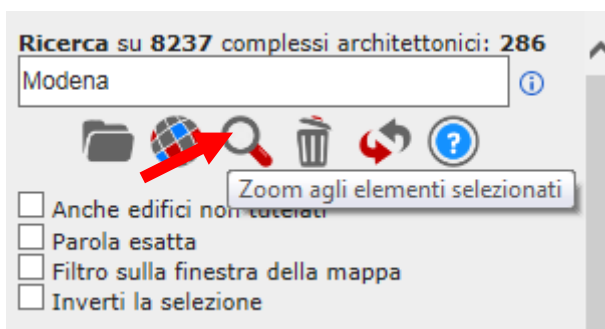
Dall' elenco è possibile cliccare



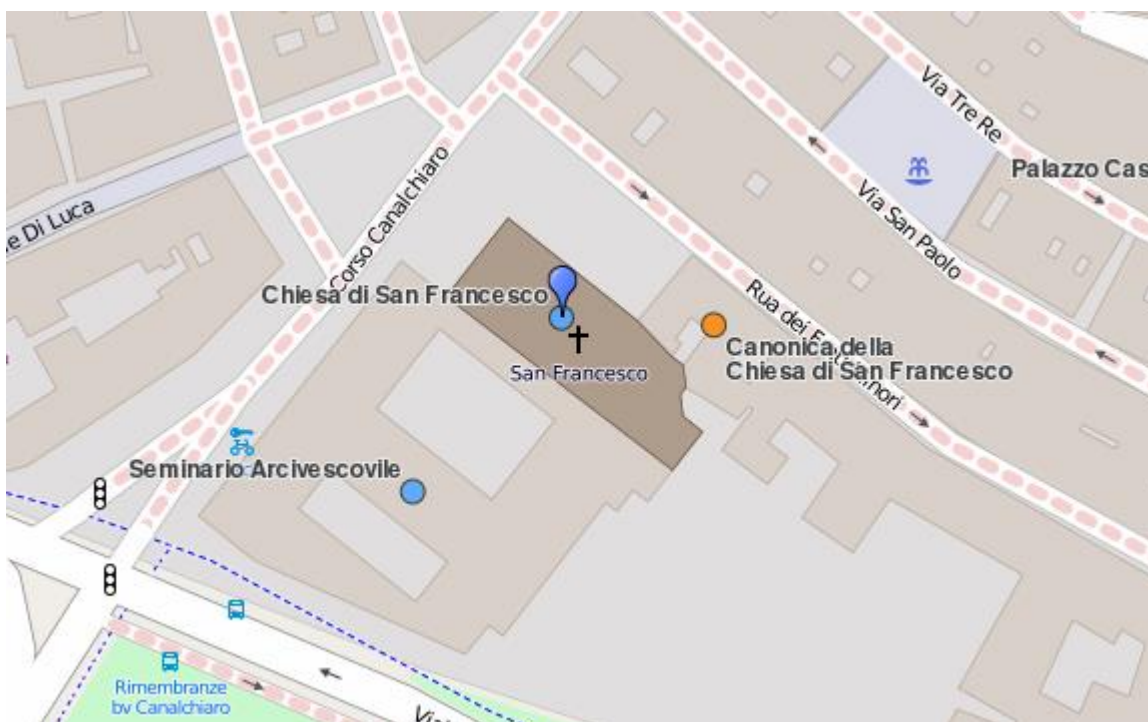
la lente di ingrandimento per visualizzare il risultato sulla mappa



il foglio per visualizzare la scheda completa



2) Cliccando sulla lente di ingrandimento si visualizzano i risultati sulla mappa



Cliccando sul bene si visualizza la scheda, in questo caso completa di foto

1712 - Chiesa di San Francesco (036023_1)	
Tutela	<input checked="" type="radio"/> Provvedimento
Altre denominazioni	Chiesa parrocchiale di S. Francesco d'Assisi
Indirizzo	corso Canalchiaro, 147-149 MODENA (MO)
Diocesi	Arcidiocesi di Modena-Nonantola
Proprietario	Proprietà ecclesiastica
Tipologia	Chiesa (XVI sec.) - Bene complesso 3 beni ⓘ
Provvedimenti	Notifica (04/04/1912)
Scheda completa	Apri Scheda
Vincoli in Rete	Apri scheda
Foto	 

3) Inserire la foto

Esempio di scheda in cui manca la foto:

13026 - Orto Botanico (Palazzina Storica) (036023_AE)	
Tutela	<input type="radio"/> Ope legis
Indirizzo	viale Caduti in Guerra, 127 MODENA (MO)
Proprietario	Università degli Studi di Modena e Reggio (da progetto del 2014)
Tipologia	Palazzo (XIX sec.) - Bene individuo
Scheda completa	Apri Scheda

Fonte: Bancadati MiBACT 26/08/2014

Possibilmente scattare una foto della facciata principale del bene, più eventuali altre foto da diverse angolazioni o di dettaglio

Per inserire la foto:

-chiudere la scheda

-cliccare sulla bandierina verde "segnalazione"

Patrimonio culturale dell'Emilia-Romagna

Mappa

Disegna un punto sulla mappa nella posizione della segnalazione

Si attiva un cerchietto azzurro

-cliccare sul bene e si apre la scheda della segnalazione

Inserimento segnalazione

Segnalaci un bene culturale

Nome (*)

Email (*)

Tipologia (*) Scegli una tipologia

Complesso Scegli un complesso

Segnalazione (*) (nome/note...)

Allegati (foto/docs...) Sfoggia...

L'utente autorizza il trattamento dei dati personali nel rispetto della normativa sulla privacy di cui al d.lgs. 196/2003 e l'eventuale pubblicazione a titolo gratuito all'interno del sito delle foto da lui inviate. Le foto, se pubblicate, saranno attribuite al "Nome" indicato nella segnalazione, ove non diversamente specificato all'interno del campo "Segnalazione".

Annulla Salva

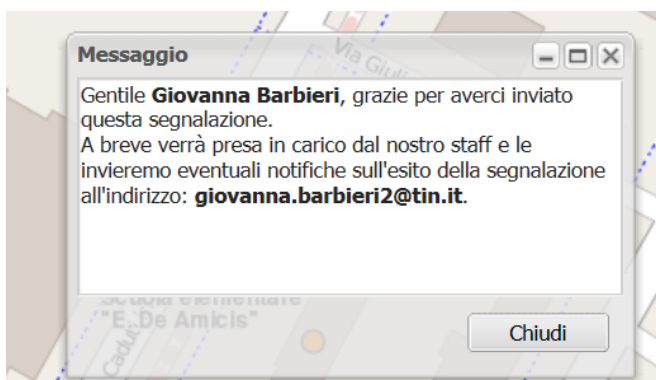
-Inserire nome e mail

-Inserire tipologia (scegliere nel menù a tendina): invio di foto

-nel campo segnalazione: inserire "segnalazione CAI" ed eventuali osservazioni, specificando ad esempio l'oggetto della foto (es. facciata del bene) oppure altre informazioni utili

-Allegare la foto (comando Sfoggia). Si possono, anzi, se possibile, è consigliato inserire più foto a diverse angolazioni

-Poi salva; appare questo messaggio

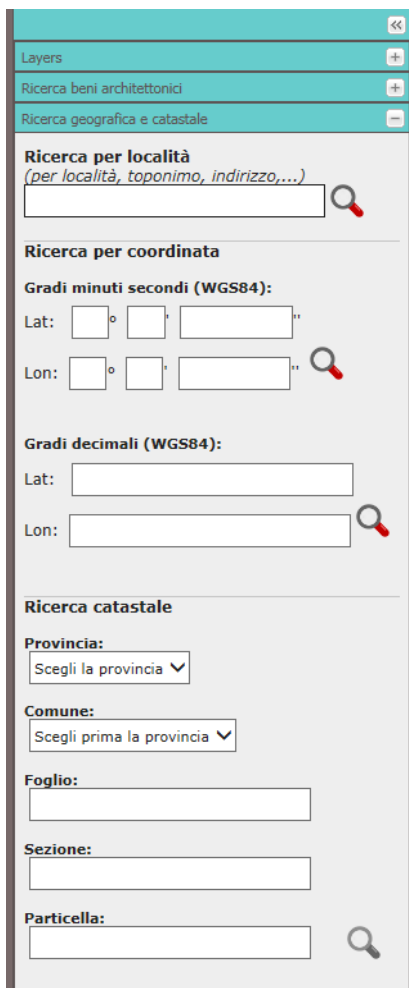


Sul bene appare la bandierina verde

Secondo caso: Beni culturali non inseriti nel WEBGIS

NB Nell'inserimento del bene non siamo sicuri che ne abbia i requisiti (es. proprietà o età) ma poco male; le segnalazioni non vengono pubblicate in automatico ma vengono vagliate dal Ministero*. Per sicurezza prendete nota e fotografate (*se il bene è privato e non è tutelato non si attiva alcuna segnalazione)

1) Aprire il WEB GIS e cercare la località in cui inserire il bene



The screenshot shows the search interface of the WEBGIS. It features a sidebar with several search methods:

- Ricerca per località** (per località, toponimo, indirizzo,...): A search box with a magnifying glass icon.
- Ricerca per coordinata**:
 - Gradi minuti secondi (WGS84)**: Fields for Latitude (Lat) and Longitude (Lon) in degrees, minutes, and seconds.
 - Gradi decimali (WGS84)**: Fields for Latitude (Lat) and Longitude (Lon) in decimal degrees.
- Ricerca catastale**: Fields for Province (Provincia), Municipality (Comune), Sheet (Foglio), Section (Sezione), and Parcel (Particella).

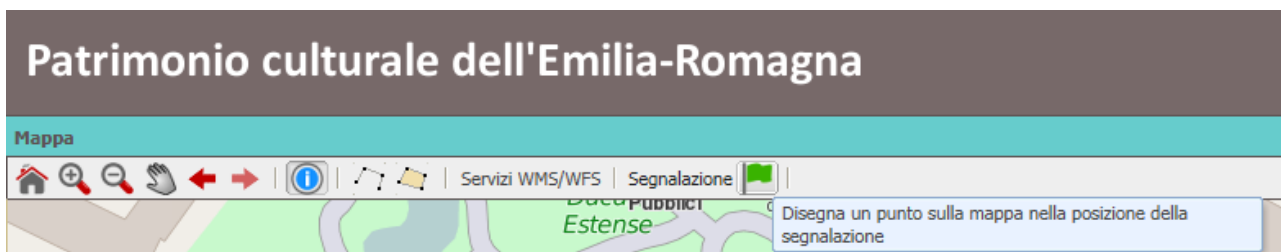
NB: solitamente la cartografia di base (carta tecnica e sentieri) è sufficiente per posizionarsi correttamente.

È tuttavia possibile rilevare sul campo le coordinate GPS del bene da inserire e inserirle nel menù di sinistra "Ricerca geografica e catastale", "Ricerca per coordinata"

Inserite le coordinate si clicca sulla lente di ingrandimento e automaticamente il WEBGIS si posiziona correttamente (goccia blu).



2) cliccare sulla bandierina verde "segnalazione"



Si attiva il cerchietto azzurro

3) cliccare sulla mappa e si apre la scheda:

Inserimento segnalazione

Segnalaci un bene culturale

Nome (*)

Email (*)

Tipologia (*) Scegli una tipologia

Segnalazione (*) (nome/note...)

Allegati (foto/docs...)

L'utente autorizza il trattamento dei dati personali nel rispetto della normativa sulla privacy di cui al d.lgs. 196/2003 e l'eventuale pubblicazione a titolo gratuito all'interno del sito delle foto da lui inviate. Le foto, se pubblicate, saranno attribuite al "Nome" indicato nella segnalazione, ove non diversamente specificato all'interno del campo "Segnalazione".

-Inserire nome e mail

-Inserire tipologia (scegliere nel menù a tendina): bene non censito

Inserimento segnalazione

Segnalaci un bene culturale

Nome (*) Giovanna Barbieri

Email (*) giovanna.barbieri2@tin.it

Tipologia (*) Bene non censito

Datazione

Proprietario

Indirizzo

Segnalazione (*) (nome/note...)

Allegati (foto/docs...)

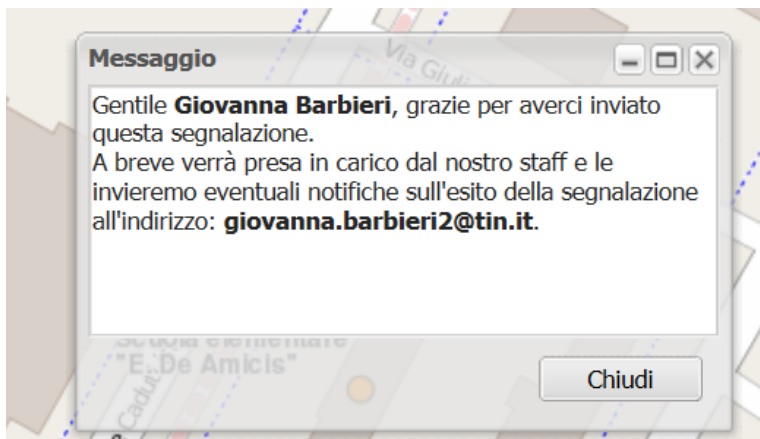
L'utente autorizza il trattamento dei dati personali nel rispetto della normativa sulla privacy di cui al d.lgs. 196/2003 e l'eventuale pubblicazione a titolo gratuito all'interno del sito delle foto da lui inviate. Le foto, se pubblicate, saranno attribuite al "Nome" indicato nella segnalazione, ove non diversamente specificato all'interno del campo "Segnalazione".

-se noti, compilare anche i dati dei campi non obbligatori

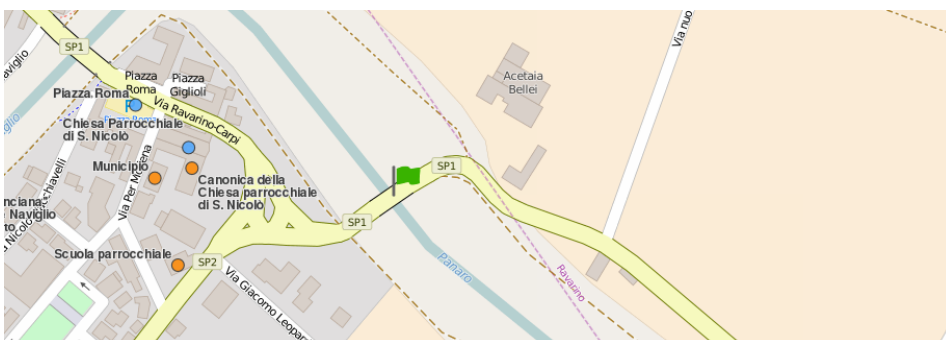
-nel campo segnalazione: inserire il nome del bene e "segnalazione CAI"

-Allegare la foto (comando Sfogli). Si possono, anzi, se possibile, è consigliato inserire più foto (diverse angolazioni)

-Poi salva; appare questo messaggio



Sul bene appare la bandierina verde



Terzo caso: “Beni culturali” minori

Se l'elemento segnalato non è cartografabile come bene culturale servirà comunque a fornire informazioni sull'antichità del sentiero; al momento le segnalazioni rimarranno ad “uso interno” ma potranno contribuire alla tutela del sentiero.

<u>Coordinate GPS</u>	<u>Tipo di emergenza</u>	<u>Località/tratto del sentiero/...</u>	<u>Codice foto</u>	<u>note</u>
(Se possiamo)	maestà	Annotare il punto preciso del sentiero		
	muretto a secco			
	acciottolato			
	vecchio ponticello			
	cippo			
			

<u>Traccia GPS (n°waypoint)</u>	<u>Tipo di emergenza</u>	<u>Località/tratto del sentiero/...</u>	<u>Codice foto</u>	<u>note</u>
	maestà			
	muretto a secco			
	acciottolato			
	vecchio ponticello			
	cippo			
			